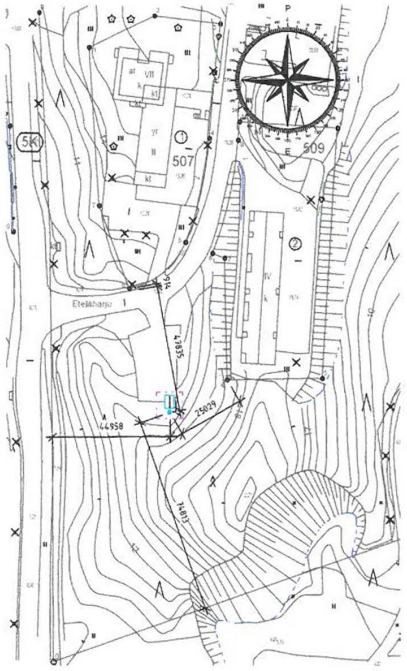

Asemapiirros 1_1000 1 : 1000

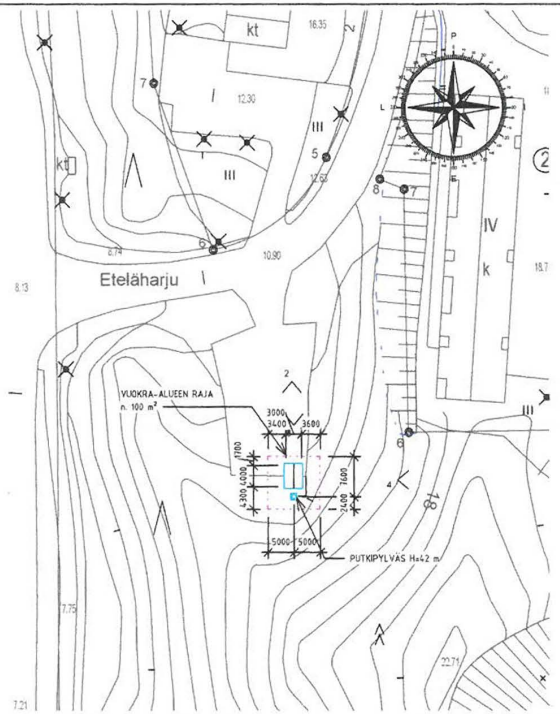

Asemapiirros 1_500 1 : 500

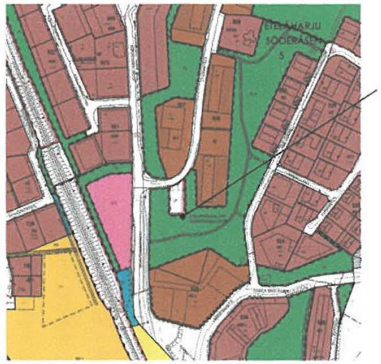

LP

VL

AK

AO

LUONNOS

KUNTA: 434
KAUPUNGINOSA / KYLÄ 7
TILA: 9903-0

RAKENNUSPAIKAN KORKO: +12,0 (N2000)
MASTON HUIPUN KORKEUS MAANPINNASTA: 42 m
MASTON KORKEUS MERENPINNASTA +54,0 (N2000)

	MASTON KESKIPISTE (ARVIOITU KARTASTA)	
	N	E
ETRS-GK26	6703150.248	26512617.893
ETRS-TM35FIN	6700695	457579

Tunnus	Muutos	Päiväys
Kiinteistötunnus: 434-5-9903-0	Vrtpinkkaaviertämisja sarten:	
Kohde: LPONet Eteläharju 07920 Loviisa	Sisältö: Asemapiirros Asemakaavaote	Mittakaava: 1:500 & 1:1000 -
comTower LPOnet	Päiväys: 6.4.2024	
Suunnittelija: Haider Al-Marayati, Ins. AMK	Suunnittelijan ja pinjaksamuneno: ARK-24109-001	Revisio

dnro 486/10.03.99.02/2024
LIITE-BILAGA 80-02
EKIL-NLIN 26.9.2024/§ 133