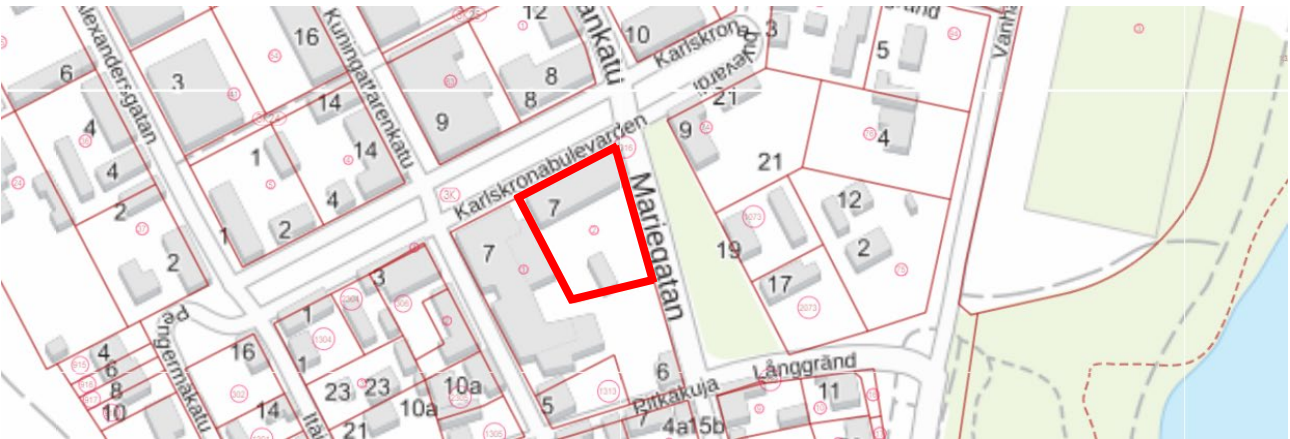




Loviisan kaupunki
Elinkeino- ja infrastruktuurikeskus
Kaupunkisuunnitteluosasto

OSALLISTUMIS- JA ARVIOINTISUUNNITELMA

ASEMAKAAVAN MUUTOS, KAUPUNGINOSA 3, VANHAKAUPUNKI, KORTTELIN 316 OSA, KARLSKRONABULEVARDI 7



Tässä suunnitelmassa esitetään kaavoitushankkeen sijainti ja tavoitteet sekä kerrotaan, miten alueen osalliset voivat vaikuttaa kaavoitukseen ja kuinka kaavan vaikutuksia arvioidaan työn aikana. Osallistumis- ja arviointisuunnitelmaa täydennetään suunnittelun edetessä tarpeen mukaan, ja se on nähtävillä Loviisan kaupungin virallisella ilmoitustaululla asiakaspalvelupiste Lovinfossa kuulutuksessa ilmoitettuina ajankohtina. Osallistumis- ja arviointisuunnitelmaan voi tutustua Loviisan kaupungin elinkeino- ja infrastruktuurikeskuksessa tai kaupungin verkkosivustolla koko asemakaavan valmistelun ajan: <https://www.loviisa.fi/asuminen-ja-ymparisto/kaavoitus-ja-maankaytto/kaavoitus/asemakaavoitus/>.

Loviisassa 5.12.2024

SISÄLLYSLUETTELO

SUUNNITTELUN LÄHTÖKOHDAT

1. Suunnittelualue ja hankkeen tausta
2. Suunnittelun tavoite
3. Alueen kuvaus, tehdyt selvitykset ja aiemmat suunnitelmat

OSALLISTUMINEN JA ARVIOINTI

4. Osalliset
5. Tiedottaminen ja osallistuminen
6. Vaikutusten arviointi
7. Yhteystiedot

SUUNNITTELUN LÄHTÖKOHDAT

1 SUUNNITTELUALUE JA HANKKEEN TAUSTA

Suunnittelualueeseen kuuluvat kiinteistöt 434-3-316-2 ja 434-3-316-1. Suunnittelualue sijaitsee keskustassa 230 metriä torilta. Asemakaavan muutos on tullut vireille elinkeino- ja infrastruktuurilautakunnan päätöksellä 26.10.2023 § 143.

SUUNNITTELUN TAVOITE

Kaavan tavoitteena on tarkastella rakennusoikeutta, kiinteistön rajoja ja mahdollisuutta monipuolisemmalle toiminnalle kiinteistöllä. Kiinteistön toimintamahdollisuuksia voisi esimerkiksi monipuolistaa AL-merkinnällä; asuin-, liike- ja toimistorakennusten korttelialue.

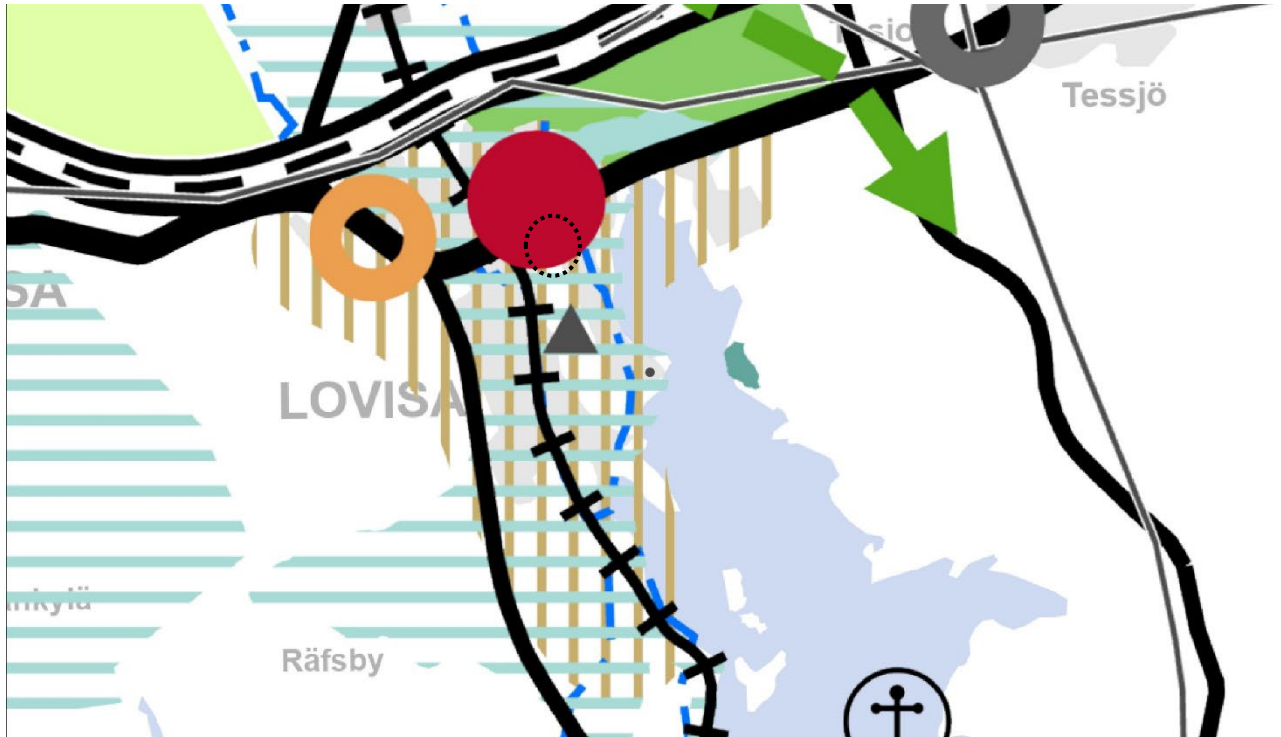
3 ALUEEN KUVAUS, TEHDYT SELVITYKSET JA AIEMMAT SUUNNITELMAT

Yleistä

Suunnittelualue on kooltaan noin 2 500 m² ja se on yksityisessä omistuksessa. Suunnittelualue on rakennettu. Voimassa olevassa asemakaavassa on vielä käyttämätöntä rakennusoikeutta sekä mahdollisuus maanalaiselle pysäköinnille. Pohjoisessa alue rajautuu Karlskronabulevardiin ja idässä Mariankatuun ja se on osa pääasiassa palvelupainotteisen toiminnan korttelia.

Maakuntakaava

Alueella on voimassa 25.8.2020 hyväksytty Itä-Uudenmaan vaihemaakuntakaava. Korkeimman hallinto-oikeuden ratkaisun myötä Itä-Uudenmaan kaava jää voimaan kokonaisuudessaan valtuuston hyväksymispäätöksen mukaisesti. Uusimaa-kaavan kokonaisuus on saanut lainvoiman korkeimman hallinto-oikeuden päätöksellä 13.3.2023. Helsingin seudun ja Itä-Uudenmaan kaavoihin ei tullut oikeuskäsittelyssä muutoksia



Keskustatoimintojen alue, keskus
Område för centrumfunktioner, centrum



Taajamatoimintojen kehittämisvyöhyke
Utvecklingszon för tätortsfunktioner



Kulttuuriympäristön tai maiseman vaalimisen kannalta tärkeä alue
Område som är viktigt med tanke på kulturmiljön eller landskapsvården



Pohjavesialue
Grundvattenområde



Suunnittelualue
Planeringsområde

Yleiskaava

Alueella on voimassa keskustan ja Alakaupungin osayleiskaava, joka hyväksyttiin 13.6.2001. Alue on P-merkinnän, *pääasiassa palvelujen ja hallinnon alue*, omaavan alueen sisällä. Alue rajautuu pääkatuun (Mariankadun osa) ja yhdys-/kokoojakuun (Karlskronabulevardi).



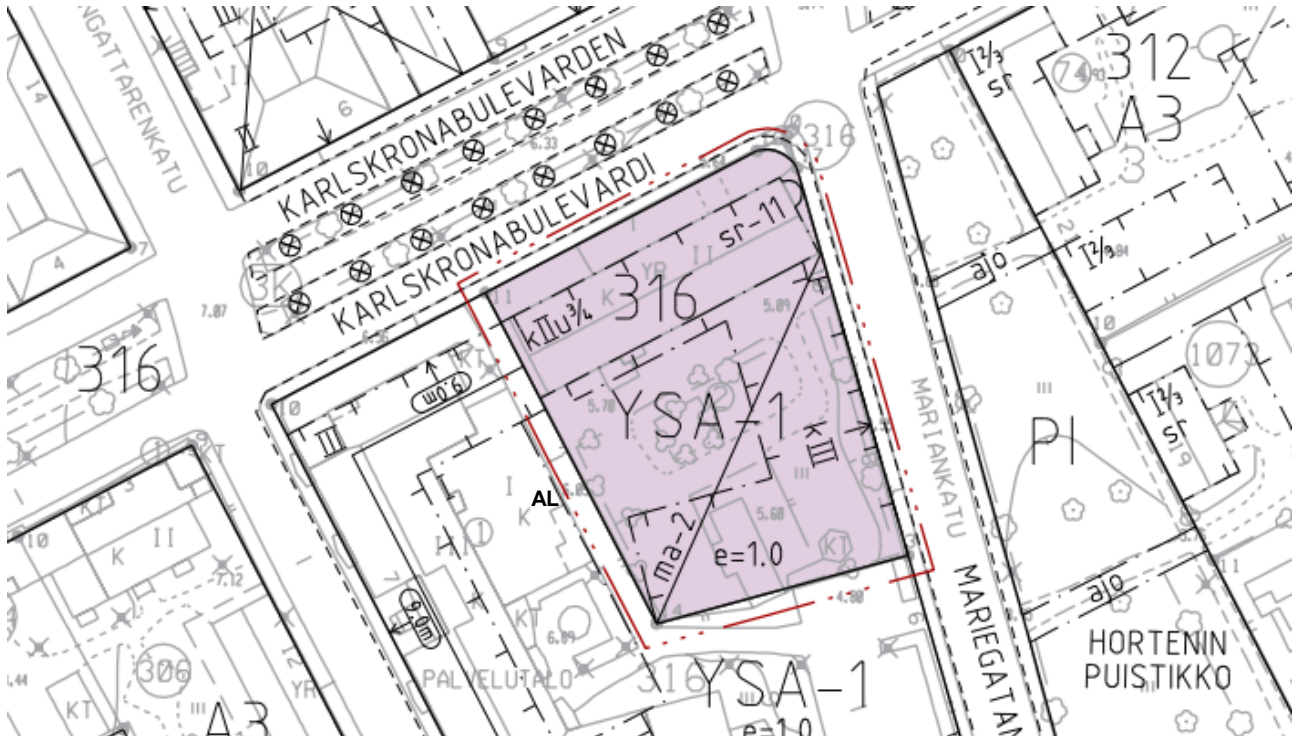
Yleismääräys:

Osayleiskaava-alueella on erityistä huomiota kiinnitettävä siihen, että muutos- ja uudisrakentaminen sopii historiallisesti ja kaupunkikuvallisesti ympäristöönsä, kunnioittaa oman ympäristönsä syntyäikää liittyviä tyyli- ja muotopiirteitä sekä eheyttää ympäristöä. Tämä koskee sekä tonttien päärakennuksia, talousrakennuksia, aitoja ja muita rakennelmia että katujen, puistojen ja muiden yleisten alueiden rakentamista, valaisemista ja kalustamista. Asemakaavoihin on liitettävä tätä koskevat tarpeelliset ohjeet.

Alueen asemakaavoja muutettaessa ja purkulupia harkittaessa tulee huolellisesti tutkia myös tonteilla olevien talousrakennusten ja muiden pienempien rakennusten, rakennelmien ja rakenteiden suojelun tarve ottaen huomioon myös niiden vaikutus rakennettujen kortteleiden ja tonttien kokonaisuuteen. Ympäristön arvokkaat piirteet ja historiallinen tausta tulee ottaa huomioon talojen, rakennelmien sekä katujen ja puistojen ja muiden yleisten alueiden rakentamisessa.

Asemakaava

Alueella on voimassa 30.10.2012 vahvistettu asemakaava. Asemakaava lisäsi kiinteistön rakennusoikeutta ja mahdollisti maanalaisen pysäköinnin. Asemakaavan mukaan kiinteistön rakennusoikeus on 2 527 k-m².



YSA-1

Sosiaalitoiminta ja terveydenhoitoa palvelevien asuinrakennusten korttelialue, johon saa sijoittaa vanhusten ja vammaisten palvelukeskuksen siihen liittyvine asuintoineen.

Kvartersområde för bostadsbyggnader som betjänar socialvårsendet och hälsovården och där en servicecentral för äldre och handikappade jämte därtill hörande bostäder får placeras.

ma-2

Maanalainen tila pysäköintiin ja rakennuksen pääkäyttötarkoitusta palvelevia tiloja varten. Tilaan saa sijoittaa kiinteistön jätepiisteet.

Underjordiskt utrymme för parkering och för utrymme som betjänar den huvudsakliga användningen av byggnaden. I utrymmet får fastighetens avfallkärl placeras.

e=1.0

Tehokkuusluku eli kerrosalan suhde tontin/rakennuspaikan pinta-alaan.

Exploateringstal, dvs. förhållandet mellan våningsytan och tomtens yta.

sr-11

Rakennus, jonka kadun puoleiset julkisivut tulee säilyttää. Julkisivukorjauksissa tulee käyttää alkuperäisiä tai niitä vastaavia materiaaleja.

Byggnad, vars fasader mot gatan bör bevaras. I fasadreparationerna bör originala eller motsvarande material användas.

Olemissa olevat selvitykset, suojeluohjelmat ja suojelupäätökset

Aluetta koskevia selvityksiä ovat

- III ja IV kaupunginosien arkistoaineiston inventointi, Fredrika Andersson, 1995
- Loviisan pohjavesialueiden suojelusuunnitelma, Sweco Ympäristö Oy, 24.12.2014
- 3. ja 4. kaupunginosan rakennusten arvotus, Museoviraston rakennushistorian osasto, 1977
- Rakennushistoriallinen selvitys, Skanssintalo, Loviisan kaupunki 2024
- Puiden kuntoarviointi ja arvio, Juurista latvaan, 2024

OSALLISTUMINEN JA ARVIOINTI

4 OSALLISET

Osallisia ovat alueen maanomistajat ja kaikki ne, joiden asumiseen, työntekoon tai muihin oloihin kaava saattaa huomattavasti vaikuttaa sekä ne viranomaiset ja yhteisöt, joiden toimintaa suunnittelun aikana käsitellään.

Ne, joiden asumiseen, työntekoon tai muihin oloihin kaava vaikuttaa:

- suunnittelualueen lähiasukkaat ja maanomistajat
- alueeseen rajoittuvan maan omistajat ja lähinaapurit
- yhteisöt, joiden toimialaa suunnittelussa käsitellään.

Viranomaistahot ja muut tahot, joita kuullaan kaavoituksen kuluessa:

- Uudenmaan elinkeino-, liikenne- ja ympäristökeskus (Uudenmaan ELY-keskus)
- Itä-Uudenmaan pelastuslaitos
- Kymenlaakson Sähkö Oy
- LPOnet Oy Ab
- Porvoon kaupunki, terveydensuojelu
- Porvoon museo
- Loviisan Vesiliikelaitos
- Loviisan kaupunki, rakennus- ja ympäristölautakunta
- Loviisan kulttuuri- ja ympäristöliike r.y.

5 TIEDOTTAMINEN JA OSALLISTUMINEN

Kaavoituksen käynnistäminen

Kaavamuutos tuli vireille elinkeino- ja infrastruktuurilautakunnan päätöksellä 26.10.2023 § 143.

Perusselvitysvaihe ja tavoitteet

Perusselvitysvaiheessa kootaan kaavan lähtötietoaineisto sekä laaditaan mahdolliset tarpeelliset selvitykset ja täsmennetään kaavanmuutoksen tavoitteet. Osallistumis- ja arviointisuunnitelmaa täydennetään kaavasuunnittelun edetessä. Valmisteluvaiheessa laaditaan alustava kaavaluonnos. Osallistumis- ja arviointisuunnitelman ja alustavan kaavaluonnoksen nähtävilläolosta tiedotetaan kuuluttamalla siten, kuten kunnalliset ilmoitukset kuulutetaan.

Kaavaehdotusvaihe

Elinkeino- ja infrastruktuurilautakunta asettaa kaavaehdotuksen nähtäville kaupungin viralliselle ilmoitustaululle asiakaspalvelupiste Lovinfoon ja kaupungin verkkosivustolle 30 vuorokauden ajaksi. Nähtävilläolosta tiedotetaan maankäyttö- ja rakennuslain mukaisesti. Asemakaavaehdotuksesta pyydetään lausunnot viranomaisilta ja kaupungin hallinnonaloilta (maankäyttö- ja rakennuslain 65. §, maankäyttö- ja rakennusasetuksen 27. § ja 28. §).

Mahdollinen ehdotusvaiheen viranomaisneuvottelu pidetään nähtävilläoloajan ja saatujen lausuntojen jälkeen (maankäyttö- ja rakennuslain 66. § 2. mom., maankäyttö- ja rakennusasetuksen 18. §). Mahdolliset muistutukset on toimitettava asiakaspalvelupiste Lovinfoon ennen nähtävilläoloajan päättymistä. Muistutuksen tehneille, jotka ovat ilmoittaneet osoitteensa, toimitetaan perusteltu kannanotto muistutukseen (maankäyttö- ja rakennuslain 65. § 2. mom.).

Kaavaehdotus asetettiin julkisesti nähtäville elinkeino- ja infrastruktuurilautakunnan päätöksellä 01.08.2024, § 109. Nähtävilläoloaikana saatiin yhteensä 4 lausuntoa ja 1 muistutus, joiden vastineet ovat luettavissa liitteessä 3. *Kooste saapuneesta palautteesta ja laaditut vastineet.*

Lausuntoihin annetut vastineet ja muistutukset hyväksyttiin elinkeino- ja infrastruktuurilautakunnan (EKIL) päätöksellä 28.11.2024 § 166

Kaavan hyväksyminen

Elinkeino- ja infrastruktuurilautakunta, kaupunkihallitus ja kaupunkivaltuusto käsittelee lausuntojen ja vaikutusten arvioinnin sekä mahdollisten muistutusten avulla täsmentyneen kaavaehdotuksen ja päättää kaavan hyväksymisestä. Asemakaava tulee voimaan, kun hyväksymistä koskeva päätös on lainvoimainen ja se on kuulutettu (maankäyttö- ja rakennuslain 52. §). Kaavan hyväksymisestä ilmoitetaan Uudenmaan ELY-keskukselle, kaavamutoksen hakijalle ja niille, jotka ovat sitä kirjallisesti pyytäneet (maankäyttö- ja rakennuslain 67. §). Kaavan lainvoimaisuudesta kuulutetaan kaupungin virallisella ilmoitustaululla Lovinfossa ja paikallislehdissä (maankäyttö- ja rakennuslain 93. §).

6 VAIKUTUSTEN ARVIOINTI

Kaavaa laadittaessa työstetään rinnakkain sekä kaavakarttaa että kaavaselistusta. Kaavan tulee perustua kaavoituksen kannalta riittäviin selvityksiin ja asiantuntijoiden lausuntoihin, joiden perusteella voidaan arvioida kaavan toteuttamisen vaikutuksia. Kaavoituksen keskeisimmät vaikutukset arvioidaan nykytilanteeseen verrattuna.

7 YHTEYSTIEDOT

Kirjalliset mielipiteet ja muistutukset voi jättää Loviisan kaupungin asiakaspalvelupiste Lovinfoon kaavan ollessa nähtävillä. Lovinfo palvelee myös puhelimitse.

Loviisan kaupunki, Lovinfo
Mariankatu 12 A
07900 LOVIISA

sähköposti: kaupunki@loviisa.fi
puh. 019 555 555
Avoinna ma–pe klo 9.00–16.00.

Kirjalliset mielipiteet ja muistutukset voi myös lähettää elinkeino- ja infrastruktuurikeskukselle:

Loviisan kaupunki, elinkeino- ja infrastruktuurikeskus
PL 77
07901 Loviisa

sähköposti: kaavoitus@loviisa.fi