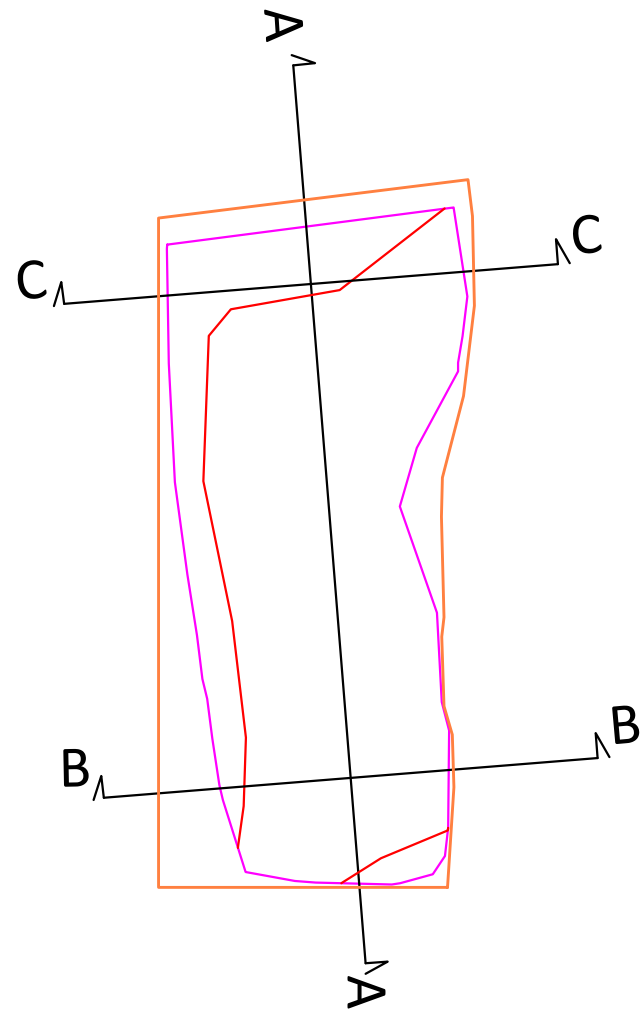
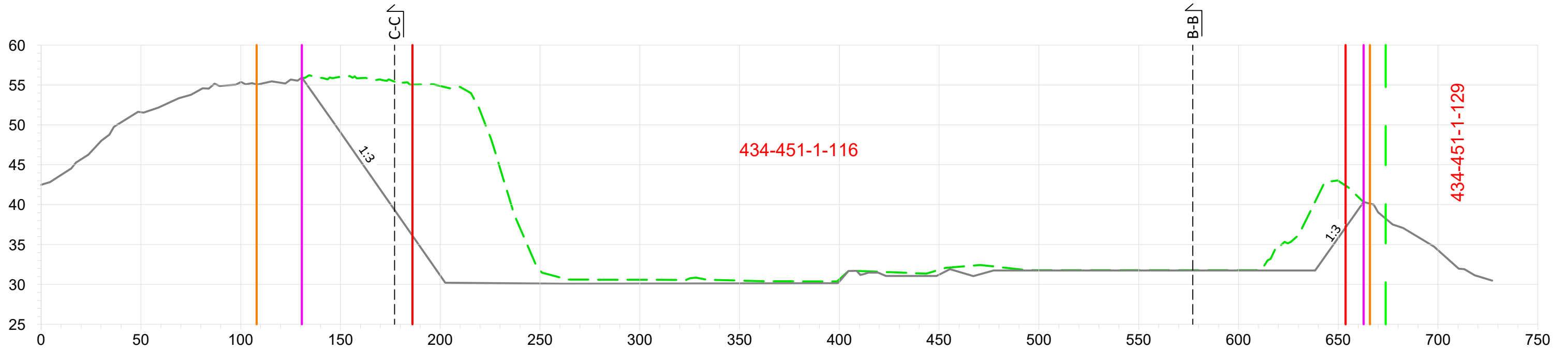


Leikkaus A-A

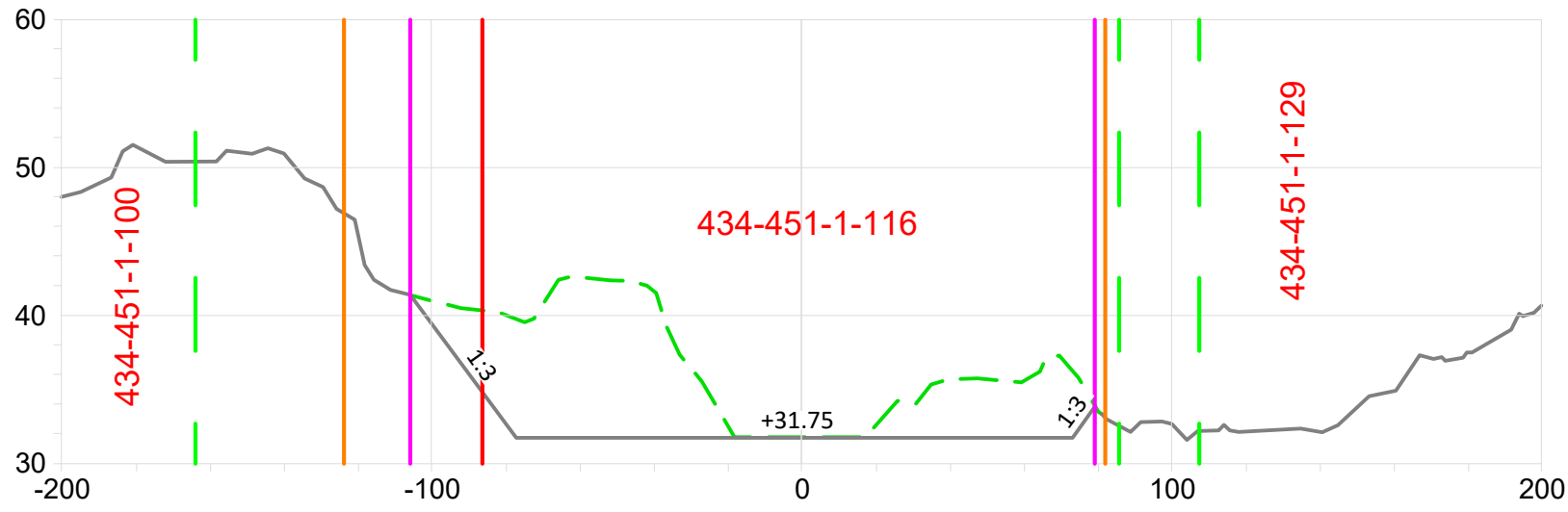


- Nykyinen maanpinta
- Suunniteltu maanpinta
- Kaivualueen raja
- Ottamisalueen raja
- Suunnitelma-alueen raja
- Kiinteistön raja
- +31.75 Alin sallittu ottamistaso
- 1:3 Luiskakaltevuus
- B-B Poikkileikkaus

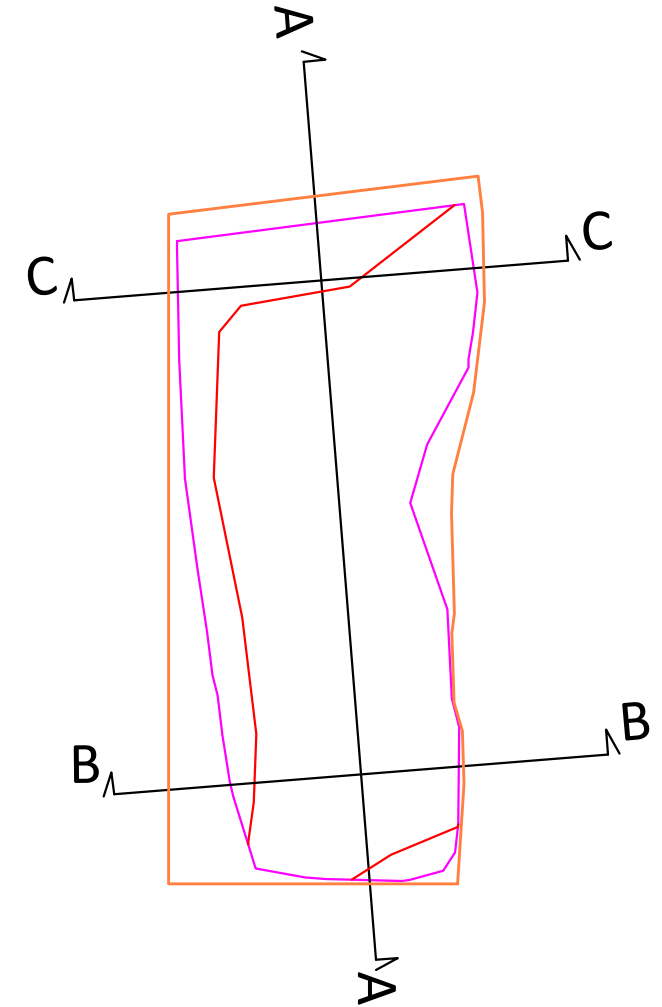
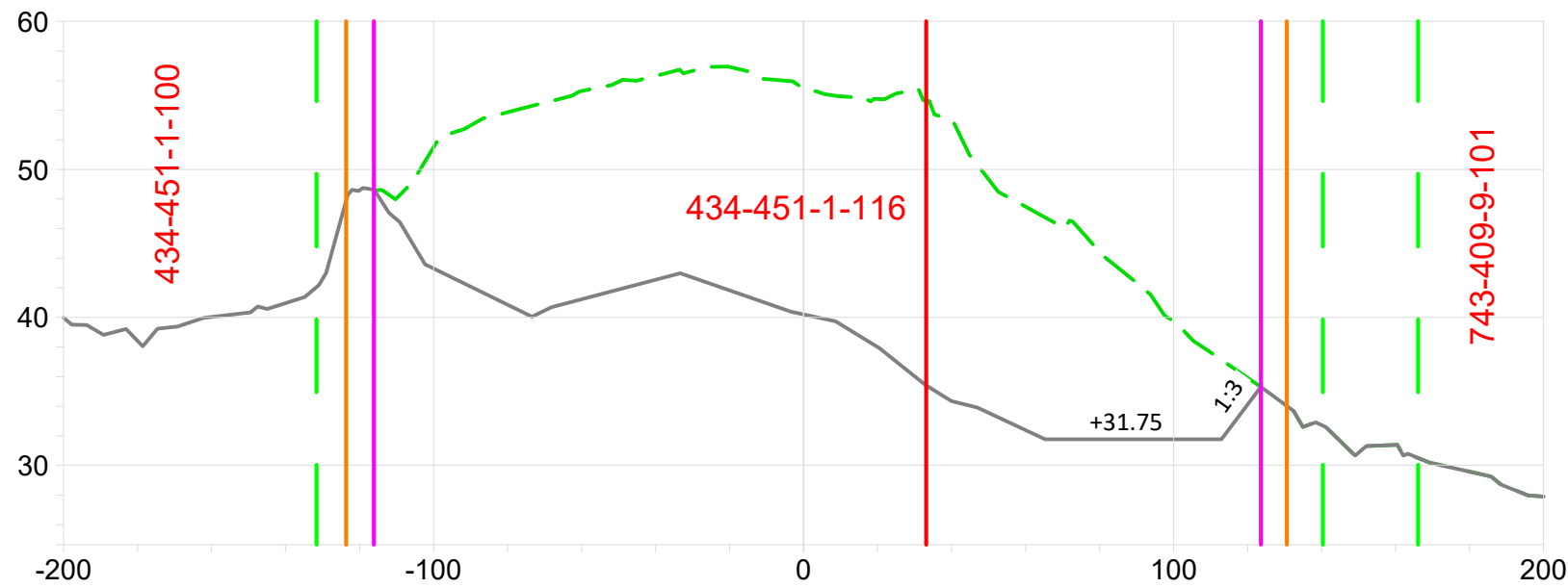
KARTTA SISÄLTÄÄ MAANMITTAUSLAITOKSEN MAASTOTIETOKANNAN AINEISTOA
 KOORDINAATISTO ETRS-TM35FIN, KORKEUSJÄRJ. N2000

KORTTI/TONTTI		TILA/RN:O 434-451-1-116 SORA-MALMGÅRD		
TOIMENPIDE Maa-ainestenotto		PIIRUSTUSLAJI		
KOHTEEN TIEDOT Loviisa Malmgårdin kiviainesalue		PIIRUSTUKSEN SISÄLTÖ Leikkauskuva Leikkaus A-A 1:2000 / 1:500		
HAKIJA PEAB INDUSTRI OY KARVAAMOKUJA 2 A 00380 HELSINKI		TYÖ NRO	PIIR. NRO	VIRANOMAISTEN MERKINTÖJÄ
PVM. 30.8.2024	SUUNN. E.K	1	3	
PVM. 30.8.2024	HYV. M.S			
PEAB Industri Oy				

Leikkaus B-B



Leikkaus C-C



- - - - - Nykyinen maanpinta
- Suunniteltu maanpinta
- Kaivualueen raja
- Ottamisalueen raja
- Suunnitelma-alueen raja
- - - - - Kiinteistön raja
- +31.75 Alin sallittu ottamistaso
- 1:3 Luiskakaltevuus

KARTTA SISÄLTÄÄ MAANMITTAUSLAITOKSEN MAASTOTIETOKANNAN AINEISTOA
 KOORDINAATISTO ETRS-TM35FIN, KORKEUSJÄRJ. N2000

KORTTI/TONTTI TILA/RN:O 434-451-1-116 SORA-MALMGÅRD				
TOIMENPIDE Maa-ainestenotto		PIIRUSTUSLAJI		
KOHTEEN TIEDOT Loviisa Malmgårdin kiviainesalue		PIIRUSTUKSEN SISÄLTÖ Leikkaukset B-B, C-C 1:2000 / 1:500		
HAKIJA PEAB INDUSTRI OY KARVAAMOKUJA 2 A 00380 HELSINKI		TYÖ NRO	PIIR. NRO	VIRANOMAISTEN MERKINTÖJÄ
PVM. 30.8.2024	SUUNN. E.K	1	3	
PVM. 30.8.2024	HYV. M.S			
PEAB Industri Oy				