

Loviisan kaupunki, yksityistiejaosto

Carolina Sjögård

Bäckasinkuja 1 A, 07880 LILJENDAL

TIEKUNNAN TIEALUEIDEN PÄÄYYMISKOHTIEN KÄÄNTÖPAIKAT

1. Selvitys- ja lupapyyntö yksityistien päättymiskohtien kääntöpaikojen toteuttamiseksi.


Tiealueiden huoltotöitä suorittavailta raskaan kaluston käyttäjiltä on tullut lukuisia esityksiä asiasta. Myös tiekunnan alueilla olevat kiinteistöjen haltijat ovat esittäneet samaa sillä ajoneuvot käyttävät usein heidän piha-alueitaan kääntöpaikkoina, Ongelmakohteet ovat tiekunnan Mörtvikintien ja Uddinkaaren päättymiskohdat. Tie kunta pyytää lupaa perustaa kääntöpaikat kohteisiin Loviisan kaupungin omistamalle metsämaalle. Raskaan huoltokaluston lisäksi kääntöpaikat palvelisivat muitakin tarpeita, rauhoittaen vapaa-ajan kiinteistöjen liittymiä.

2. Liitteet:

- Tiealuekartta, josta selviää tavoitellut kohdat
- Toteuttamissuunnitelma, kustannukset

Ystävällisin terveisin

Långstrandintien yksityistiekunta



Seppo Kulmala, toimikunnan puheenjohtaja 050 559 5185,
seppo.kulmala@saunalahti.fi

Långstrandintien yksityistiekunta 12.10.2021

Liite 2.

Kääntöpaikkahanke

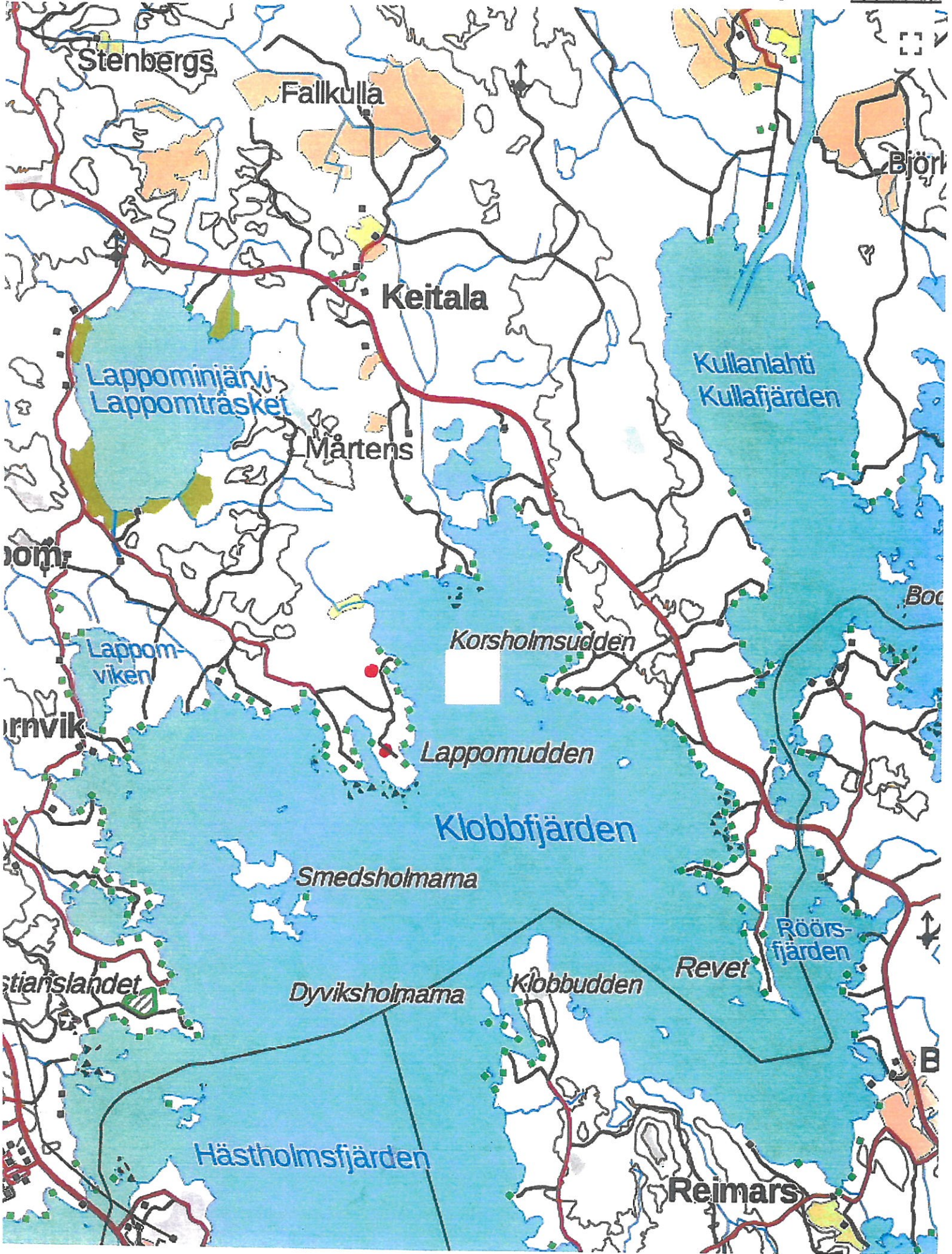
Toteuttamissuunnitelma

Alueella suoritetaan katselmus Loviisan kaupungin ja tiekunnan edustajien kanssa.

Jos Loviisan kaupunki suhtautuu asiaan myönteisesti, alueilla suoritettaisiin katselmuksen yhteydessä sovittaisiin toimenpide alue ja toteuttamistapa maanomistajan (Loviisan Kaupunki) kanssa. Toteuttamisajankohta olisi kevät – alkukesä 2022.

Kustannukset

Tavoite on, että tiekunta toteuttaisi sen kustannuksellaan osana normaalia tienhoitotoimintaa.

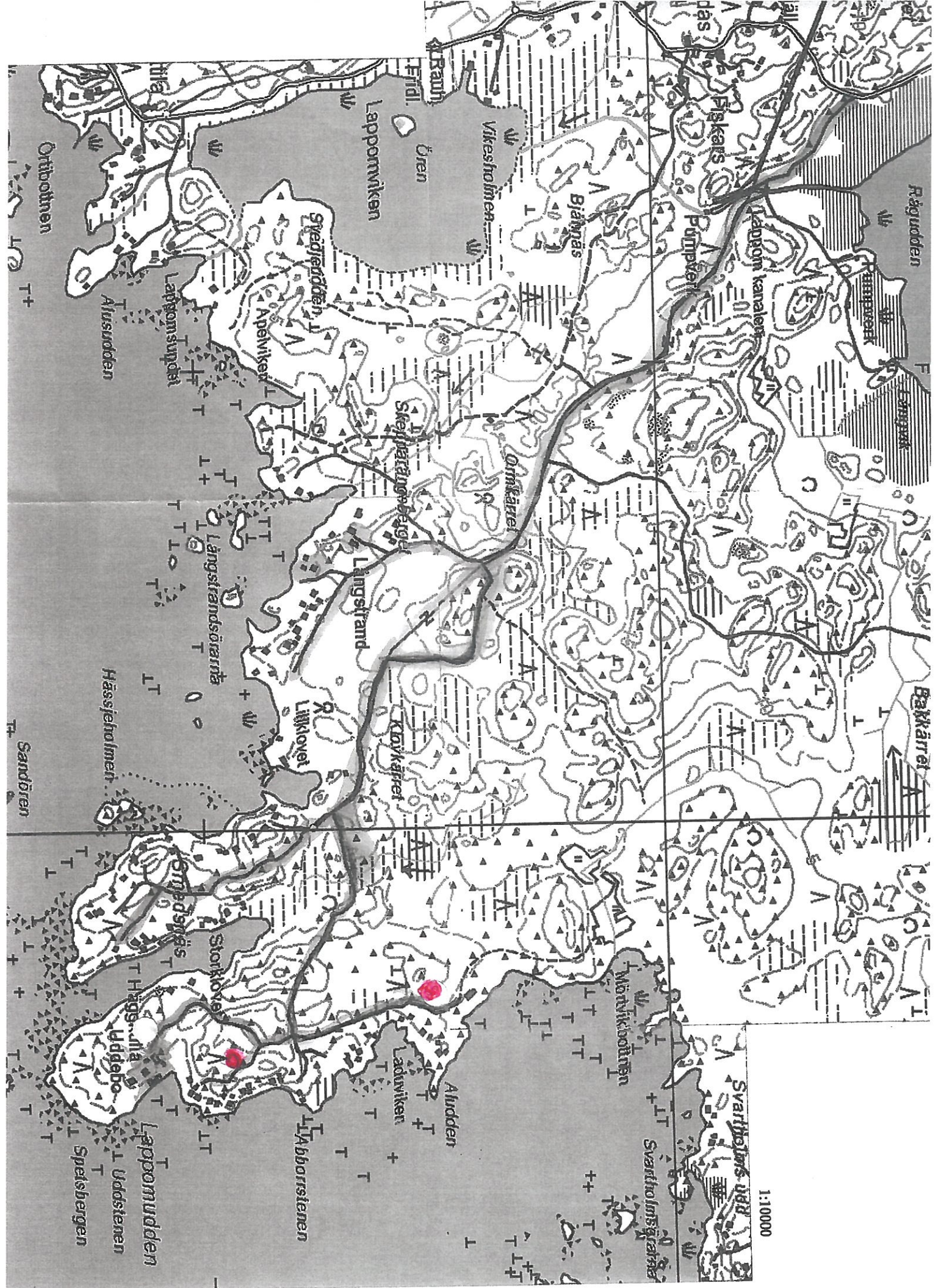


Nimetön kartta

Kirjoita kartallesi kuvaus.

Selite





1:10000