




LOVIISA LOVISA

ASEMAKAAVAMERKINNÄT JA -MÄÄRÄYKSET BETECKNINGAR OCH BESTÄMMELSER I DETALJPLAN

- YOU** Opetus- ja urheilutoimintaa palvelevien rakennusten korttelialue.
Kvartersområde för undervisnings- och idrottsverksamhet.
-  3 m kaava-alueen rajan ulkopuolella oleva viiva.
Linje 3 m utanför planområdets gräns.
-  Osa-alueen raja.
Gräns för delområde.
- OLLE SIRÉN** Kadun, tien, katuaukion, torin, puiston tai muun yleisen alueen nimi.
Namn på gata, väg, öppen plats, torg, park eller annat allmänt område.
-  Jalankululle ja polkupyöräilylle varattu alueen osa, jolla huoltoajo on sallittu.
Del av område reserverad för gång- och cykeltrafik där servicetrafik är tillåten.

Pohjakartan hyväksyminen
Godkännande av baskarta

Asemakaavan pohjana oleva kartta täyttää 11.4.2014 annetun maankäyttö- ja rakennuslain muutoksen (323/2014) mukaiset vaatimukset.
Kartan som utgör grund för detaljplanen uppfyller kraven i enlighet med lagen om ändring av markanvändnings- och bygglagen (323/2014) som utfärdades 11.4.2014.

Loviisa
Lovisa

Kaupungingeodeetti
Stadsgeodet

Toni Sepperi

Pvm Datum	28.10.2021	Kuulutettu Kungjord
Mittakaava Skala	1:1000	Elinkeino- ja infrastruktuurilautakunta Näringslivs- och infrastrukturnämnden
Kohde Projekt	3-26	Kaupunginhallitus Stadsstyrelsen
Arkistotunnus Arkivsignum		Kaupunginvaltuusto Stadsfullmäktige
Kaavoittaja Planläggare		
Loviisa Lovisa	kaupunginarkkitehti stadsarkitekt	Maaria Mäntysaari
Kaavanlaatija Utarbetare av planen	Maaria Mäntysaari	Kaavasunnittelija Planerare Lotta Qvis

