
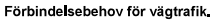














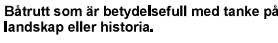





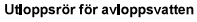


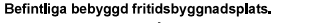








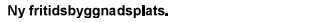





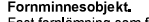


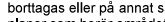












	Loma-asuntoalue. Alueelle saa rakentaa kullekin rakennuspaikalle yhden enintään 1,5 kerroksisen, kerrosalaltaan korkeintaan 120 m ² :n suuruisen lomarakennuksen, johon saa sijoittaa yhden asunnon. Asuinrakennuksen lisäksi rakennuspaikalle saa rakentaa yksi-kerroksia talousrakennuksia, joiden kerrosala on yhteensä enintään 60 m ² . Rakennuspaikan on oltava pinta-alaltaan vähintään 2000 m ² . Rakennuksen sijainnin on oltava vähintään 25 m etäisyydellä keskiveden korkeuden mukaisesta rantaviivasta lukuun ottamatta enintään 20 m ² suurista saunarakennusta, jonka saa sijoittaa vähintään 10 m etäisyydelle keskiveden korkeuden mukaisesta rantaviivasta. Rakennuspaikan puusto ja muu kasvillisuus on säilytettävä mahdollisimman luonnonmukaisena erityisesti rakennusten ja rantaviivan välisellä vyöhykkeellä. Rantapuuston käsittely tulee tehdä hyvän metsänhoidonsuositusten mukaisesti säilyttäen etenkin vanhaa, järeää ja maisemallisesti arvokasta puustoa.	Område för fritidsbostäder. På varje byggplats i området är det tillåtet att uppföra en fritidsbyggnad med högst 1,5 våningar och en våningsyta på högst 120 m ² med en bostad. På byggplatsen är det utöver bostadsbyggnaden tillåtet att uppföra ekonomibyggnader i en våning med en våningsyta på sammanlagt högst 60 m ² . En byggnadsplats ska ha en yta på minst 2 000 m ² . Byggnaden ska placeras på minst 25 meters avstånd från strandlinjen vid genomsnittlig vattennivå, med undantag av en bastubyggnad på högst 20 m ² , som får placeras på minst 10 meters avstånd från strandlinjen vid genomsnittlig vattennivå. Träd och övrig vegetation på byggplatsen ska bevaras så naturligt som möjligt, i synnerhet i zonen mellan byggnaderna och strandlinjen. Behandlingen av strandträden ska ske enligt goda skogsårdsrekommendationer och i synnerhet gamla, ståtliga och landskapsmässigt värdefulla träd ska bevaras.		Tieliikenteen yhteystarve.		Förbindelsebehov för vägtrafik.						
	Loma-asuntoalue. Alue on tarkoitettu asemakaavoitettavaksi.	Område för fritidsbostäder. Området är avsett att detaljplaneras.		Viheryhteystarve.		Behov av grönförbindelse.						
	Satama-alue. Alueelle saa sijoittaa kemikaalien kuljettamista palvelevan ratapihan.	Hamnområde. I området är det tillåtet att placera en bangård som betjänar transport av kemikalier.		Melunortjuntatarve.		Behov av bullerbekämpning.						
	Venesatama.	Båthamn.		Laivaväylä.		Farled.						
	Hevosurheilukeskus. Alue on tarkoitettu asemakaavoitettavaksi. Alue kytketään viemäriverkostoon. Alueelle saa rakentaa ratsastus- ja ravuriheiluaan liittyviä rakennuksia ja rakenteita.	Hästsportcentrum. Området är avsett att detaljplaneras. Området ansluts till avloppsnätet. I området är det tillåtet att uppföra byggnader och konstruktioner som anknyter till rid- och transport.		Veneväylä.		Småbåtsled.						
	Yhdyskuntateknisen huollon alue.	Område för samhällsteknisk försörjning.		Maisemallinen tai historiallinen venereitti.		Båtrutt som är betydelsefull med tanke på landskap eller historia.						
	Suojaviheralue.	Skylldsområde.		Merikaapeli.		Sjökabel.						
	Suojaviheralue sataman melun torjuntaan.	Skylldsområde för bekämpning av buller från hamnen.		Jäteveden purkuputki.		Utfloppsrör för avloppsvatten						
	Luonnonsuojelualue.	Naturskyddsområde.		Olemassa oleva rakennettu lomarakennuspaikka. Rakennusoikeus perustuu aikaisempiin yleiskaavoihin.		Befintliga bebyggd fritidsbyggnadsplats. Byggrätten baserar sig på tidigare generalplaner.						
	Maa- ja metsätalousvaltainen alue.	Jord- och skogsbruksdominerat område.		Olemassa oleva rakentamaton lomarakennuspaikka. Rakennusoikeus perustuu aikaisempiin yleiskaavoihin.		Befintligt obebyggd fritidsbyggnadsplats. Byggrätten baserar sig på tidigare generalplaner.						
	Maa- ja metsätalousvaltainen alue. Alueella ei sallita rakentamista (MRL § 43.2). Rantapuuston käsittely tulee tehdä metsänhoidonsuositusten mukaisesti säilyttäen etenkin vanhaa, järeää ja maisemallisesti arvokasta puustoa. Alueen rakennusoikeus on siirretty maanomistajakohtaisesti RA -alueille.	Jord- och skogsbruksdominerat område. Byggnade är inte tillåtet i området (43.2 § MBL). Behandlingen av strandträden ska ske enligt skogsårdsrekommendationer och i synnerhet gamla, ståtliga och landskapsmässigt värdefulla träd ska bevaras. Byggrätten i området har flyttats markgärvis till RA-områdena.		Uusi lomarakennuspaikka. Rakennusoikeus perustuu tämän kaavan rantamitoituslaskelmaan.		Ny fritidsbyggnadsplats. En byggrätt har flyttats till byggnadsplatsen från en byggnadsplats som använts till Korsholmen i delgeneralplanen för Pernå kust och skärgård. I denna delgeneralplan anvisas byggnadsplatsen som ett skyddsområde.						
	Maa- ja metsätalousvaltainen alue, jolla on erityisiä ympäristöarvoja. Alueen rakennusoikeus on siirretty RA-alueille.	Jord- och skogsbruksdominerat område med särskilda miljövärden. Byggrätten i området har flyttats till RA-områdena.		Uusi lomarakennuspaikka. Rakennusoikeus perustuu tämän kaavan rantamitoituslaskelmaan.		Ny fritidsbyggnadsplats. Byggrätten baserar sig på stranddimensioneringen i denna plan.						
	Maisemallisesti arvokas peltoalue. Maakunnallisesti arvokas maisema-alue, jonka säilyminen avoimena ja viljelykäytössä on maisemakuvan kannalta tärkeää.	Akerområde som är värdefullt med tanke på landskapet. Landskapsområde som är värdefullt på landskapsnivå. Med tanke på landskapsbilden är viktigt att området bevaras öppet och i odlingsbruk.		Uusi lomarakennuspaikka. Rakennusoikeus perustuu tämän kaavan rantamitoituslaskelmaan.		Naturminnesmärke. Naturminnesmärke som är skyddat enligt naturvårdslagen (23 § NVL).						
	Maa- ja metsätalousalue, jolla on erityistä ulkoilun ohjaamistarvetta. Alue on tarkoitettu pääasiassa maa- ja metsätalouden harjoittamiseen. Alueella ei sallita rakentamista (MRL § 43.2). Alueen rakennusoikeus on siirretty maanomistajakohtaisesti RA -alueille.	Jord- och skogsbruksområde med särskilt behov av att styra friluftslivet. Området är huvudsakligen avsett för ikande av jord- och skogsbruk. Byggnade är inte tillåtet i området (43.2 § MBL). Byggrätten i området har flyttats till RA-områdena.		Uusi lomarakennuspaikka. Rakennusoikeus perustuu tämän kaavan rantamitoituslaskelmaan.		Formminnesobjekt. Fast förlämningsområde som fredats genom lagen om formminnen (295/1963). Med stöd av lagen får området inte utgrävas, överhöllas, ändras, skadas, borttagas eller på annat sätt rubbas. I fråga om planer som berör området ska utlåtande begäras från museimyndigheten (Museiverket eller landskapsmuseet). Objektets nummer hänvisar till förteckningen över förlämnningar i beskrivningen av generalplanen.						
	Maa- ja metsätalousvaltainen alue, jolla on erityisiä ympäristöarvoja.	Jord- och skogsbruksdominerat område med särskilda miljövärden.		Uusi lomarakennuspaikka. Rakennusoikeus perustuu tämän kaavan rantamitoituslaskelmaan.		Överfart eller underfart.						
	Vesialue.	Vattenområde.		Ylikulku tai alikulku.		Badplats.						
	Vesialue, jolla sijaitsee VL 11§ mukainen suojeltu vesiluentotyyppi (flada), jonka luonnontilan vaarantaminen on kielletty.	Vattenområde med en typ av vattennatur som är skyddad genom 11 § i vattenlagen (flada) där det är förbjudet att äventyra de naturliga förhållandena.		Uimaranta.		Allmänna bestämmelser						
	Uudet ja olennaisesti muuttuvat alueet. Merkinnällä osoitetaan uudet asemakaavoitettavat alueet.	Nya områden och områden som förändras väsentligt. Med beteckningen anvisas nya områden som ska detaljplaneras.		Yleiset määräykset								
	12 m kaava-alueen rajan ulkopuolella oleva viiva.	Linje som går 12 meter utanför planområdets gräns.		Loma-asuntoalue. Alueella olevia loma-asumista palvelevia rakennuksia saa korjata ja vähäisesti laajentaa. Uudisrakennusten rakennusoikeutta ei ole.	Område för fritidsbostäder. Byggnader som betjänar fritidsbostäder i området får repareras och byggas ut i liten utsträckning. Det finns ingen byggrätt för nybyggnader.		Arvokas kulttuuriympäristön kokonaisuus.	Värdefull kulturmiljöhelhet.		Arvokas rakennettun ympäristön kokonaisuus.	Värdefull byggd kulturmiljöhelhet.	