








Loviisan Tetomin tuulivoima-
hankkeen näkyvyysanalyysi,
Arvokkaat maisema- ja
kulttuuriympäristöalueet

Synlighetsanalys för vindkrafts-
projektet i Tetom i Lovisa,
Värdefulla landskaps- och
kulturmiljöområden

Voimaloiden kokonaiskorkeus
(torni+lavat) 280 m

Kraftverkens totalhöjd
(torn + rotorblad) 280 m

-  Suunniteltu tuulivoimala
Planerat vindkraftverk
-  Etäisyysvyöhyke suunnitelluista tuulivoimaloista
Avståndszon från planerade vindkraftverk
-  Kaikki tuulivoimalat näkyvät Alla vindkraftverk syns
-  Muutama tuulivoimala näkyy Några vindkraftverk syns
-  RKY 2009
-  Kulttuuriympäristön tai maiseman vaalimisen kannalta
tärkeä alue / Område som är viktigt med tanke på
kulturmiljön eller landskapsvärden
-  Valtakunnallisesti arvokkaat maisema-alueet / Nationellt
värdefullt landskapsområdet

 29.11.2021/AK

